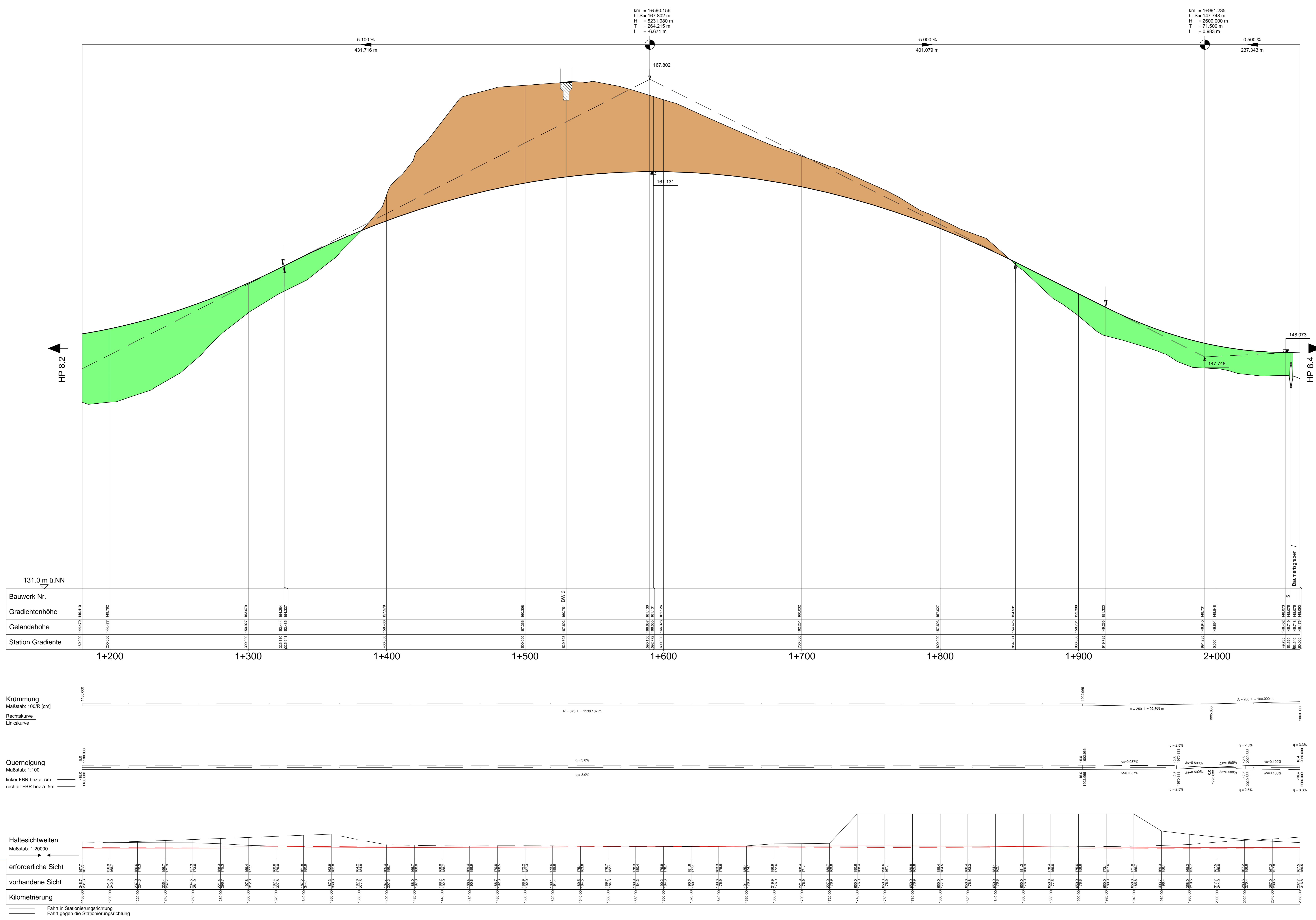
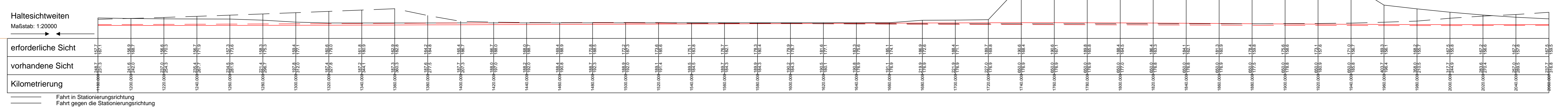
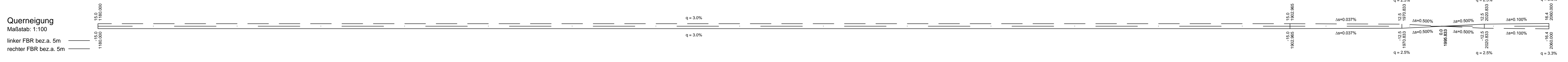
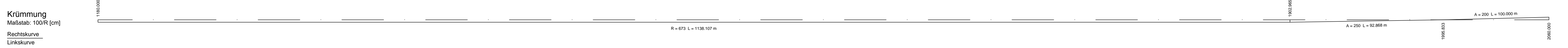


BWV-Nr. 2.4  
 Bauwerk Nr. 3  
 Brücke öffentlicher Feld- und Waldweg über AB 1 südlich von Pflaumheim  
 Bau-km 1 + 529.708

BWV-Nr. 2.5  
 Durchlass DN1800  
 Baumertgraben  
 Bau-km 2 + 053.520



Bauwerk Nr.	1+200	1+300	1+400	1+500	1+600	1+700	1+800	1+900	2+000
Gradientenhöhe	131.000	144.470	149.410	154.350	159.290	164.230	169.170	174.110	179.050
Geländehöhe	131.000	144.471	149.411	154.351	159.291	164.231	169.171	174.111	179.051
Station	131.000	144.471	149.411	154.351	159.291	164.231	169.171	174.111	179.051



Legende:  
 Einschnitt  
 Damm  
 Gradientenzeiger  
 km = 0 + 052.294  
 TS = 114.251  
 H = 31.063584  
 T = 18.500  
 f = 0.004  
 -0.700 %  
 31.027 m  
 0.600 %  
 77.416 m

Deckplan 8 Blatt 3 E  
 vom 31.10.2014  
 ersetzt  
 Höhenplan 3, Unterlage 8 Blatt 3  
 vom 11.01.2013

<b>OBERMEYER</b> PLANEN + BERATEN GMBH		Weidenburger Straße 20-22 63738 Aschaffenburg Tel. 06021/38667-0		Projekt	16414
Bearbeitet im Auftrag des Landratsamtes Aschaffenburg Aschaffenburg, im September 2012				Plan Nr.	
				Datei-Name	
Nr.	Art der Änderung	Datum	Name		
	Anpassung Gradienten von Bau-km 1+917 bis 2+469	03.09.2014	Ske		
	Änderung Durchmesser Durchlass Baumertgraben	03.09.2014	Ske		

Landratsamt Aschaffenburg Kreisstraßenverwaltung		Unterlage	8
<b>PLANFESTSTELLUNG</b>		Blatt Nr.	3 E
Markt Großostheim Ortsumgehung Kreisstraße AB 1 / AB 3		Datum	
		gearbeitet	15.10.12
		gezeichnet	15.10.12
		geprüft	15.10.12
		Reg.Nr.	Kju
		Höhenplan 3 Bau-km 1+193 bis 2+050 1 : 1000/100	
Aufgestellt: Aschaffenburg, den 11.01.2013/31.10.2014 Landratsamt Aschaffenburg Dr. Norbert Schupp, Verwaltungsdirektor		Aufgestellt:	